



Зарегистрированное сообщество
«Рыболовная ассоциация
Нижней Саксонии и Вестфалии» Оснабрюк

Некоммерческое областное сообщество
области Везер - Эмс в Нижней Саксонии и Вестфалии
Ст. Бернхардтвег 3 - 49134 Валленхорст-Руллен
Телефон (05407) 345330

Разрешение на рыбную ловлю 2023

В Нижней Саксонии действительно только в соединении с удостоверением личности или лицензией на рыбную ловлю; В Северном Рэйне-Вестфалия действительно только в соединении с лицензией на рыбную ловлю. В Северном Рэйне-Вестфалия необходима лицензия на рыбную ловлю с 10-летнего возраста. Необходимую документацию нужно иметь на местах рыбной ловли при себе.

Ловили ли вы в 2023 г. ? да
 нет

Крайний срок возврата до 15.02.2024. В случае несоблюдения срока
взимается дополнительный взнос в размере 25 €.

Urheberrechtlich geschützt

Владельцу данного разрешения, которое может быть отозвано сообществом в любое время, предоставляется право на рыбную ловлю, на основании актуально действующих правил сообщества от 2023 года в тех водоёмах и в том размере, которые указаны на следующих страницах, если он или она, скрепив своей личной подписью «Общие постановления» (Стр. 4 и 5), подтвердит, что он или она принял к сведению все постановления этого разрешения. Действительны также соответствующие правовые нормы (Закон о рыбной ловле, Закон о защите животных, нормативные установки некоммерческого статуса организаций и т.д.), без того, чтобы было необходимо приводить их здесь дословно. Постановления Федерального Закона о конфиденциальности (БДСГ, аббр. нем.) и Положение о защите данных Европейского Союза (ДСГФО, аббр. нем.) соблюдаются. Ведомственные предписания, например предписания о защите от лесных пожаров или же о защите от инфекционных заболеваний, должны соблюдаться также и на водоёмах «Рыболовной ассоциации Нижней Саксонии и Вестфалии». В случаях несоблюдения вышеуказанных правил данное разрешение будет незамедлительно изъято.

Оснабрюк, 31.12.2022 /Подпись/ Председатель

Важные телефонные номера
Михаэль Энгель 0172 952 75 36

Руководитель рыболовного хозяйства
Франк Тиитц 0174 964 13 55

Зам. руководителя рыболовного хозяйства
Беньямин Тепе 0152 089 953 09

Зам. руководителя рыболовного хозяйства
Харри Ферх 0172 640 22 94

Референт по окружающей среде и уходу за водоёмами
Уве Вагерингель 0173 377 01 77

Руководитель охраной службы водоёмов

Содержание

1. Особое разрешение.....	4
2. Общие постановления.....	5-7
3. Минимальный размер.....	8
4. Временное окно отлова.....	8
5. Времена запрета на рыбную ловлю.....	9
6. Ограничения на ловлю.....	9
7. Водоёмы.....	10
7.1 Проточные водоёмы (101-180).....	11
7.2 Каналы и их отрезки (300-401).....	17
7.3 Стоячие водоёмы (504-780).....	18
8. Список улова.....	25
8.1 Пояснения к заполнению.....	25
8.2 Список улова.....	26-34
9. Приглашение на собрание членов сообщества.....	35
10. Контроль.....	36

1. Специальное разрешение

Альфзее

/Логотип/ Совместная община Берзенбрюк

Совместная община Берзенбрюк, Почтовый ящик 13 80, 49589 Берзенбрюк
Рабочая группа спортивных рыбаков по земле Нижняя Саксония почтовый ящик 2549

Мэр совместной общины
Специализированная служба IV
Порядок, гражданские услуги и социальное
-Безопасность и порядок-

26015 Ольденбург

Информацию выдаёт: Господин Винтер
Телефон: (05439) 96 21 64
Телефакс: (05439) 96 21 66
ел. почта: winter@bersenbrueck.de
Интернет: http://www.bersenbrueck.de

Ваш номер делопроизводства/Ваше
письмо от: Мой номер
делопроизводства:
FD IV-Wn

49593 Берзенбрюк
Линденштрассе 2
Дата: 21.09.2009

Специальное разрешение на проезд по дорогам

Уважаемые дамы и господа,

исходя из Вашего заявления, я, основываясь на номере 11, части 1, параграфа 46 Правил дорожного движения (ПДД), выдаю Вам специальное разрешение на проезд по, закрытой при помощи дорожного знака 250 ПДД (Запрет для всех видов транспорта), дороге Бурлагер Орт / продолжение улицы Штруббенвег до дамбы Альфзее-Дамм. Это разрешение может быть отозвано в любое время.

Предписания

- По этой дороге разрешено ездить только на пешеходной скорости.
- Вы освобождаете совместную общину Берзенбрюк от любой финансовой ответственности по отношению к третьим лицам, которая может возникнуть при использовании дороги и прилегающей к ней территории (Освобождение от ответственности и обязательств по обеспечению безопасности дорожного движения)
- Получатель разрешения несёт ответственность за ущерб людям и имуществу, который был нанесен во время использования дороги.
- Сотрудники полиции, а также работники специализированной службы порядка, гражданских услуг и социального совместной общины Берзенбрюк имеют право давать указания, которые отличаются от содержания данного разрешения. Таким указаниям требуется незамедлительно следовать.
- Это разрешение действительно только в оригинале и должно быть предъявлено по требованию ответственным лицам на проверку.
- Пешеходам нужно уделять особое внимание.

Правовое вспомогательное наставление

После ознакомления с этим документом имеется возможность в течении одного месяца подать жалобу в административный суд города Оснабрюк, Хакенштрассе 15, 49074 Оснабрюк. Подача жалобы может производиться в письменной форме или же под протокол, составленный госслужащим данного суда.

С уважением
от имени мэра

/Подпись/
Винтер

Банковские счета кассы совместной общины:
Крайсшнаркассе Берзенбрюк (КНБ 265 515 40) 010 003 596
Фольксбанк Оснабрюк eГ (КНБ 265 900 25) 203 104 300
ОЛБ Берзенбрюк (КНБ 265 223 19) 380 373 540 0
Постшек Гановер (КНБ 250 100 30) 132 573 02

Часы открытия
Пон.-Пятн. 08:00 - 12:30 ч.
Четв.14:00 - 17:30 ч.

/Логотип /

2. Общие постановления

Каждый член сообщества обязуется обращаться друг с другом вежливо и вести себя так, чтобы репутация НВА не пострадала. А в частности никто не имеет право приставать, подвергать опасности и тем более причинять вред другому лицу. Чрезмерное потребление алкоголя и шум следует избегать.

1. **Сотрудник рыболовного хозяйства имеет право, временно изъять разрешение на ловлю рыбы, если будут установлены грубые нарушения, при которых устный выговор или напоминание недостаточны. Разрешение на ловлю рыбы предъявляется сотруднику рыболовного хозяйства для проверки.**
2. Сотрудникам рыболовного хозяйства следует оказывать любую поддержку. Их указаниям необходимо следовать.
3. К каждой словленной и извлечённой из воды рыбе следует относиться в соответствии с нормами (особенно запрещено использование механических захватов для рыбы и багров), а также следует незамедлительно занести выловленную рыбу в список улова. Кроме этого необходимо иметь при себе все необходимые принадлежности для обращения с рыбой в соответствии с нормами (особенно это касается таких принадлежностей, которые необходимы для извлечения рыбы из воды и умерщвления оной) и для занесения улова в список. Вес рыбы должен быть занесен в список до начала следующего рыболовного дня, или же не позднее, чем 72 часа после изъятия рыбы. При возвращении разрешения необходимо поставить крестик, подтверждающий, ловили ли Вы или нет.
4. За нанесение ущерба по причине аварии любого типа ни НВА, ни арендодатель, ни владелец участка не несут никакой ответственности. Своей подписью владелец этого разрешения уступает НВА уже сейчас любые требования о возмещении ущерба, на которые он имеет право, в отношении наносящей ущерб стороне в случае нанесения ущерба рыбной популяции третьей стороной. Сообщество принимает настоящим заявление об уступке.
5. Берега, набережные, плотины, бечевники и зелёные насаждения должны держаться свободными от мусора любого вида. Запрещено наносить вред плотинам, бечевникам, набережным, прибрежным зонам и растительности. На луга и поля заходить нельзя. **Заезд на личном транспорте/автомобиле с прицепом запрещён. А также запрещено купаться, переходить водоёмы вброд, входить в воду** (исключение составляют случаи рыбной ловли на мушку или на спиннинг), **как и заходить на острова.**
6. Парковаться на парковочных местах НВА-сообщества разрешается только для предусмотренных сообществом целей. При этом следует иметь парковочный талон, который должен быть хорошо виден извне. Парковочные талоны нельзя передавать другому лицу. Использование парковочных талонов третьей стороной запрещено.
7. Запрещено устанавливать палатки на всех водоёмах НВА-сообщества. Запрещено разводиться открытый огонь; жарка мяса и др. на углях для собственных нужд в разумных объёмах и с применением соответствующих устройств разрешена. Разрешена также одна рыбацкая защита от непогоды, с максимальной длиной одной стороны в 2,50 м. Защита от непогоды должна устанавливаться так, чтобы она не мешала другим.

8. Использование модельных катеров или лодок для рыбной ловли или прикормки запрещено (Примите во внимание исключения, которые действуют на определённых водоёмах).
Рыбная ловля с лодки разрешена **только на озёрах Кронензее, Линнер Зее и Нидрингхаусзее** при соблюдении законодательных постановлений и дополнительных правил. (см. краткое содержание в 7 главе)
Надувные лодки: См. пункт «ЛОДКИ» правил (он действителен), дополнительный водоём озеро Шлентруппер Зее.
Запрещено, принципиально, заплывать на лодке в районы нереста рыб, закрытые участки водоёмов или же в места распространения растений семейства тростниковых. Тролинг запрещён на всех водоёмах НВА-сообщества. Надувные лодки и другие лодки допускаются только для активной рыбалки. Вывоз на лодке монтажных конструкций/ловля со дна, приманки, материалов для прикормки и т.д. для ловли рыбы с берега запрещён.
9. Возле и внутри мест нереста рыб ловля рыбы запрещена.
10. **Рыба, недостаточных размеров, а также защищённые виды рыб** должны быть аккуратно сняты с крючка и бережно высажены обратно в водоём.
11. **Разрешено использование исключительно умервщённого «живца».** Запрещено использовать в качестве живца такие виды рыб, как хариус, форель, щука, карп, обыкновенный подуст, линь, судак, а также все защищённые виды рыб. Наживки, которые питаются электричеством, запрещены.
12. Зброшенныe удочки должны находиться под **личным** присмотром владельца разрешения на ловлю рыбы (Закон о защите животных). Рыбак обязан находиться в непосредственной близости от брошенных им удочек.
13. Монтажные системы с множеством крючков и рыболовные садки запрещены на всех НВА-водоёмах (Закон о защите животных).
14. Для прикормки рыбы действуют на всех НВА-водоёмах следующие правила:
1. Прикормка рыбы разрешена непосредственно перед рыбалкой и должна состоять с ней во временной связи, это значит, что сооружение мест для прикормки рыбы заранее не разрешается.
 2. Во время рыбалки разрешено помещать в водоём 2 литра (2 кг. сухого корма) лицензионной приманки плюс 1 литр неокрашенных личинок. Больше, чем допустимое количество приманки, иметь при себе запрещено.
 3. Прикормка (или как примесь) при помощи типичного для домашних зверей корма (напр. корма для кошек или собак) запрещена по экологическим и этическим соображениям. Этот запрет распространяется и на другие виды корма для животных, который соответствует требованиям закона о корме и кормовых добавках.

Эти меры предпринимаются для защиты водоёмов и членов сообщества, которые ведут себя по правилам.

15. Для ловли нехищной рыбы разрешён монтаж с одним крючком. Рыбалка на патерностер (это значит рыбалка на множественные одиночные крючки или на крючки с несколькими остриями), а также **ловля садком** запрещены.
16. **Ловля рыбы разрешена только на чистых местах. Места рыбной ловли и их окрестности должны оставаться чистыми и свободными от всяких нечистот (фикалии должны утилизироваться согласно принципам охраны окружающей среды и природы вобщем). Использование на водоёме одноразовых ёмкостей для приманки, приманочного материала или живца запрещено!**
17. Собаки должны держаться на всех НВА-водоёмах на поводке.
18. Каждый рыбак должен придерживаться принципа обоюдного уважения и раскладывать свой инвентарь, такие как удочки/приманку, так, чтобы другие рыбаки в непосредственной близости, а также дальше расположившиеся, не чувствовали себя скованно. Этот принцип распространяется как на рыбаков, находящихся на берегу, как и на тех, кто ловит с (надувной) лодки или использует лодки для прикормки рыбы. Неуважительное поведение — это не только не по-товарищски, это может привести к потере разрешения на ловлю рыбы. Отрезок берега в 20 м. на одного рыбака считается достаточным.
19. **Что включает в себя разрешение на всех водоёмах, если нет других данных:**
Разрешено: Круглый год. Устройства: 1 спиннинг или 1 дроп-шоп-удилище или 3 удилища (из них только 2 удилища на хищную рыбу) или 1 ловушка для живца макс. 1X1м. или 1 ловушка для раков.
20. С 01.01 по 30.04. не разрешается ловить на живую рыбы и на искусственного живца (на блесну, воблер, твистер, мушку и т.д.)

Исключения:

1. На участках каналов только во время запрета на ловлю судака (учесть требуется Нижнюю Саксонию и Северный Рэйн - Вестфалия) запрещено использование живой рыбы или искусственного живца.
2. В лососевых водоёмах существуют отдельные правила на каждый водоём (См. водоём - № 115, водоём - № 118, водоём - № 171, водоём - № 172). В этих лососевых водоёмах разрешено ловить только на крючки без зубцов или же на крючки с придавленными зубцами. Это правило распространяется также на ловлю на блесну.

21. Ключи к НВА-водоёмам

НВА-водоёмы, которые доступны только с помощью ключа (получаемого в офисе), отмечены символом «ключ». Передача ключа членам сообщества запрещена.

Ворота или шлагбаумы должны закрываться сразу после их пересечения.

Я понял все постановления этого разрешения и обязуюсь их безприкословно соблюдать. В случае несоблюдения правил, председатель сообщества, как и сотрудник рыболовного хозяйства имеют право, изъять у меня разрешение на ловлю рыбы. Решения руководства сообщества и общего руководства, а также возможные решения почётного комитета считаю обязывающими.

Дата, подпись _____

3. Минимальные размеры, установленные законом или сообществом

Вид рыбы	Минимальный размер	Вид рыбы	Минимальный размер
Aa = Угорь	50см	Qu = Налим	40см
Ae = Хариус	30см	Ra = Жерех	40см
Al = Язь	25см	Rf = Радужная форель	28см
Bf = Ручьевая форель	28см	Sb = Солнечник	---
Ba = Окунь*	20см	Skr = Сигнальный рак	---
Bb = Усач	40см	SL = Линь	30см
Bbb = Синеполосая расбора	----	Smg = Черноротый бычок	---
Bg = Лещ	30см	Tm = Большая прудовая ряпушка	35см
Dö = Голавль	40см	We = Сом	50см
Fb = Большеротый окунь	---	Wf = Плотва*	20см
He = Щука	50см	Подлещик*	20см
He озеро Альфзее	60см	Краснопёрка*	20см
Ka = Карп	40см	Wz = Волжский судак	---
Ka озеро Альфзее	50см	Za = Судак	45см
Kkr = Речной рак	---	Za озеро Альфзее	50см

*При изъятии из водоёмов живца ограничения на эти виды рыб не распространяются.

4. Временное окно для извлечения рыбы

Распространяется на все вышеназванные виды рыб. Определённые виды рыб могут быть извлечены только тогда, когда они выросли выше минимальных размеров или же не доросли до максимальных размеров, разрешённых к извлечению. Распространяется на все водоёмы, которые обозначены символом «окно» возле наименования водоёма.

Вид рыбы	Минимальный размер	Максимальный размер
Ba = Окунь	20см	40см
He = Щука	50см	85см
Za = Судак	45см	75см

Стоящие перед названием вида рыб аббревиатуры должны использоваться при заполнении списка улова. Пожалуйста, запишите при этом номер водоёма. Неприведенные в списке виды рыб регулируются правовыми нормами.

5. Временный запрет на извлечение определённых видов рыб

Щуки:	01.01. - 30.04. включительно
Форели:	15.10. - 15.03. включительно
Хариус:	01.03. - 15.05. включительно
Ряпушка:	01.12. - 31.01. включительно
Судак:	01.04. - 31.05. включая Северный Рэйн-Вестфалия 15.03. - 30.04. включая Нижнюю Саксонию 01.01. - 30.04. включая водоём - № 505 Альфзее
Раки:	защищены круглый год
Налимы:	в Северном Рэйне-Вестфалия защищены круглый год
Караси:	защищены круглый год

6. Ограничения на ловлю за один день

Рыба для живца:	10
Окуни:	10
Щуки:	2
Карпы:	2
Налимы (NDS):	2
Лососевые (Форели, хариусы и т.д.):	2
Лини:	2
Белая рыба:	10
(Лещ, плотва, подлещик, краснопёрка и т.д.)	
Судак:	3

Следующии виды рыб должны быть извлечены из воды в случае улова и сразу же умерщвлены. На них не действует временный запрет на извлечение, а также установки на минимальный размер. Их также запрещено переносить в другие водоёмы: черноротый бычок, солнечник, большеротый окунь, волжский судак, синеполосая расбора.


Расширенные правила для черноротых бычков:

Черноротые бычки могут использоваться на живца только на участках каналов, на Хазе (Водоём-№ 145 и № 148) и в притоке к Альфзее (Водоём-№ 504).


Внимание, во временном отрезке между 01.01. и 30.06. разрешено исвлекать из Хунты (Водоём-№ 151 и 152) максимально 10 рыб в день. Количественное ограничение улова должно соблюдаться круглый год.

7. Водоёмы


Временное окно для извлечения рыбы

Водоёмы, на которых действует временное окно (См. главу 4.), обозначены подобным () символом.

Ключи к НВА-водоёмам

Водоёмы, вход к которым предоставляется при помощи ключа, обозначены символом ()


Использование лодок

Водоёмы, на которых разрешено использовать лодки, обозначены символом (). При этом следует учитывать следующие условия использования лодок:

- Использование лодки (не моторизованной!) для ловли рыбы разрешено на обозначенных водоёмах.
- Необходима предварительная регистрация в конторе НВА.
- Каждый рыболов обязан заранее проинформировать себя о правилах использования лодок (на странице в интернете или в конторе сообщества).

	Использование лодки	Использование надувной лодки
Кронензее	01.05. - 31.12.	01.05. - 31.12.
Линнер Зее	01.05. - 31.06. Запрет: смотря со стороны дома сообщества, правая часть озера, начиная с береговой полосы 01.07.-31.12. дополнительно разрешена ловля на правой стороне озера	01.05. - 30.06. Запрет: смотря со стороны дома сообщества, правая часть озера, начиная с береговой полосы 01.07.-31.12. дополнительно разрешена ловля на правой стороне озера
Нидрингхаусзее	01.10.-31.12.	01.10.-31.12.
Шлептрупер Зее	Нет!	01.10.-31.12.

Лодки для прикормки/Модельные лодки

Водоёмы, в которых разрешена ловля рыбы или прикормка с помощью модельной лодки, обозначены символом дистанционного управления ().

При этом нужно принять во внимание пункт 14 общего постановления.

7.1 Проточные водоёмы

Водоём-№ 101 — Диипер Аа

В Фререне от административной границы Фюрстенауэ возле Зеттруп до уличного моста «Шапенер Штрассе».

Водоём-№ 102 — Гроссе Аа

От уличного моста «Шапенер Штрассе» до уличного моста «Лангер Валль/Кульорт»

Водоём-№ 103 — Шалер Аа

В Фререне от начала административного района до впадения реки в Диипер Аа.

Водоём-№ 104 — Аае

От прихода Фререн в общине Зеттланге до владений Ханге.

Водоём-№ 110 — Бюнер Бах

Начало: см. карту водоёмов, конец: слияние с рекой Хазе.

Водоём-№ 112 — Реккер Аа

От Вёстевизен (восточнее Ковалльштрассе) до южной стороны Хаммермюле (Граница общины Хопстен).

- Внимание на дорожные знаки. Парковочные места Алькемайер можно достичь только со стороны Майвизе.
- С 15.02. до 15.03. рыбалка запрещена.

Водоём-№ 115 — Дютэ (Нижняя Саксония)

От фабрики Георгмариенхютте до границы с землёй Северный Рэйн-Вестфалия (за площадкой для кемпинга Аттерзее).

- пожалуйста, примите во внимание отдельное разрешение (см. текущий текст).
- 50м выше и 50м ниже Зоольгляйте запрещено выходить на берег, входить в водоём или ловить рыбу.
- Внимание! На улице «Им Ставерн» в Георгмариенхютте-Хольцхаузен (дорога на Дютэ) действует по пути всего отрезка дороги запрет на парковку автомобиля, вплоть до того места, где дорога переходит в частные владения.
- Внимание! Ловля рыбы (также ловля на блесну) разрешена только на крючки без зубцов или же на крючки с придавленными зубцами.

Водоём-№ 118 — Дютэ (Северный Рэйн-Вестфалия)

От границы земли Северный Рэйн-Вестфалия до слияния с рекой Хазе.

- пожалуйста, примите во внимание отдельное разрешение (см. текущий текст).
- от моста Мююле Бооле, 30м по течению с обеих сторон реки до лугового забора (Вайденцаун) ловля рыбы запрещена.
- От Мююле Бооле, 30м вниз (район Кольк и Фиштреппе ловля рыбы запрещена).
- Внимание! Ловля рыбы (также ловля со спиннингом) разрешена только на крючки без зубцов или же на крючки с придавленными зубцами.
- Внимание! Частную дорогу (как указано на дорожном знаке) в районе «Тюхтерс Мююле» улицы «Альгер Мююленвег» в Лотте/Верзен использовать не разрешено.

Что включено в разрешение на ловлю рыбы на отдельных участках реки Дютэ (№ 115 и № 118)

- С 15.10. по 15.03. закрыто для любых видов рыбной ловли.
- С 16.03. по 15.05. рыбалка разрешена только с одним удилищем и искусственной приманкой.
- С 16.05. по 14.10. рыбалка разрешена с двумя удилищами или с одним спиннингом и с любой приманкой. Ограничения только на количество удилищ.

- На подъездных дорогах и на территории Мююле Бооле парковка автомобилей любых модификаций запрещена!
- Пожалуйста, обратите внимание на перечень закрытых дорог на странице сообщества НВА (www.nwave.de)!

Водоём-№ 120 — Эльцэ

От улицы Хунтебург-Дамме до слияния с рекой Хунте.

Водоём-№ 125 — Флэте

От границы общины Фёрден-Хёрстен до слияния с рекой Ауэ в Хорстене.

Водоём-№ 130 — Гроссер Дикфлюсс (Северный Рэйн-Вестфалия)

От источника (возле Пройсиш Олдендорф) до границы общины Штемведе-Рааден.

- На окончании водоёма указывают знаки «Граница рыболовной зоны», расположенные по обоим сторонам реки.

Водоём-№ 131 — Твихаузер Бах

Вливается в Гроссе Дикфлюсс.

Водоём-№ 142 — Хазе

От владений Штоккум до железнодорожного моста Фледдер (приблизительно 100м ниже слияния с Шоллерграбен).

- От владений Штоккум до моста Натбергер Брюке на стороне владений рыбная ловля запрещена с 01.10. по 31.12.

Водоём-№ 143 — Хазе

От железнодорожного моста Фледдер до моста Брюке Хален/Холлаж.

- Рыбная ловля запрещена на участке от плотины на Ринглокшуппен (Хамбургер Штрассе) до моста Шелленбергбрюке (вдоль железнодорожных путей).

Водоём-№ 144 — Хазе Халенер Фельд

Мост Брюке Хален/Холлаж до Миттельландканал.

Водоём-№ 145 — Тифе Хазе

Распределительное строение между Хезепе и Сёгельн/Мальгартен до границы общины Риисте/Сёгельн.

Водоём-№ 148 — Хазе

От моста Мешерс Брюке в Берзенбрюк-Хертманн до моста Нарберсбрюке в Бадберген-Вульфтен (приблизительно 1 км севернее уличного моста Бадберген/Динклаг).

- В ноябре и декабре на участках № 145 и № 148 запрещено ловить рыбу каждый вторник.

Водоём-№ 149 — Хазетайх Геерде

В Геерде-Рюсфорт, расположено недалеко от моста Геердер Брюке.

На ограждённых заборами территориях возле притока к реке Хазе (на западной стороне реки Хазе) проход и ловля рыбы запрещены.

Водоём-№ 151 — Хунте

Мост «Оснабрюкер Штрассе — альте В51 (старая федеральная дорога В51) в Боомте до моста «Ан дер Оельмююле» в Хунтебурге.

Ловля рыбы запрещена

- от места 220м выше «Хауптштрассе» до «Ан дер Оельмююле» (Зоольшвелле).
- Внимание, с 01.01 по 30.06. разрешается извлечение 10 рыб в день. Ограничения на ловлю на определённые виды рыб должны соблюдаться круглый год.

Водоём-№ 152 — Хунте

Мост «Ан дер Оельмююле» в Хунтебурге до слияния с рекой Дюммер.

Ловля рыбы запрещена

- от «Ан дер Оельмююле» до 150м вниз по течению (Зоольшвелле)
- в пруду «Хунтетайх»
- с 01.01. по 30.04. (Запрет на ловлю рыбы из-за нереста)

- с 01.01. по 30.06. ловля с помощью двойных или тройных крючков любой модификации (Защита определённых видов животных).
- следует обратить внимание на дополнительные запреты, действующие на отрезке от устья Бомбах до конца разрешённого участка из-за распоряжения по заповеднику «Дюммер, Хос Зиiben унд Оксенмоор» (См. карту водоёмов, www.nwaev.de, вывески и дорожные знаки).
- Внимание, с 01.01. по 30.06. разрешено извлечение не более 10 рыб в день. Ограничения на ловлю на определённые виды рыб должны соблюдаться круглый год.

Водоём-№ 171 — Нетте (Руллер Флут) (Лососевый водоём)

- а) По обоим сторонам реки Нетте (Руллер Флут) в Валленхорсте-Рулле, от дамбы Унлендер Дамм до 50м выше Кнольмайерс Мююле. Исключение: по левую сторону в Рулле, Ам Хауптхюгель, между Зандбрайте и Эрленгрунд и, приблизительно, 25м (на уровне «Ам Хауптхюгель №59) и, приблизительно, 44м (за рестораном «Цум альтен Клостер» на улице Клостерштрассе 17) и
- б) Правосторонняя Нетте от 50м ниже Кнольмайерс Мююле вплоть до форелевых прудов и на отдельных участках до Бёёненс Мююлентайх (Накте Мююле).
- в) Левосторонняя Нетте от 50м ниже Кнольмайерс Мююле до городской границы Оснабрюк-Хасте и на отдельных участках форелевых прудов вплоть до обходного канала перед Бёёненс Мююлентайх (Накте Мююле).

Кроме этого, левосторонний ручей Лехтингер Бах, начиная от государственных лесных угодий до слияния с рекой Руллер Флут.

- Закрытые участки: в обходных каналах ловля рыбы запрещена.
- Более точную информацию об отдельных участках и исключениях смотрите в интернете (NWAEV.de).
- Что входит в разрешение на ловлю рыбы: С 15.10. по 15.03. любой вид рыбалки запрещён. От ручья Ниидерриилагер Бах до Кнольмайерс Мююле, левосторонне, с 15.10. по 01.06. любой вид рыбалки запрещён.
- Количество удилищ: Ловля рыбы разрешена только с одним удилищем.
- Разрешено ловить исключительно на искусственную приманку.
- Разрешена ловля любого типа только на крючки без зубцов или же на крючки с придавленными зубцами.

Водоём-№ 172 — Нетте

В Оснабрюке-Хасте, от 50м выше Ханешштрассе до слияния с рекой Хазе.

- Закрытые участки: Внутри ограждений монастыря Св. Ангелы ловля рыбы запрещена.
- С 15.10. по 15.03. любой вид рыбалки запрещён.
- С 16.03. по 15.05. ловля только с одним удилищем и искусственной наживкой.
- С 16.05. по 14.10. ловля с 2 удилищами или 1 спиннингом и любой наживкой. Ограничения только по количеству удилищ.
- Внимание! Ловля рыбы (также спиннингом) разрешена только с применением крючков без зубцов или же крючков с придавленными зубцами.

Водоём-№ 180 — Нонненбах

Правый берег в общине Эпэ.

- Начало 10м вниз от уличного моста Мальгартен-Виттенфелде, Конец 650м вниз по течению.

7.2 Каналы и их отрезки

Ограничение на все каналы и их отрезки

- Начиная от зданий управления водными ресурсами и судоходством, во всех портах для лодок и яхт, а также по 50м в каждую сторону от их въездов, как и на соответствующих береговых полосах, расположенных на противоположной стороне, и на разгрузочных площадках ловля рыбы запрещена.
- Выше, ниже и внутри шлюзовых систем, в случае, если они как таковые обозначены, ловля рыбы запрещена.

Водоём-№ 300 — Миттельландканал (Северный Рэйн-Вестфалия)

От 8-го км по улице Иббенбюрен-Хопстен-Линген до моста Нойенкирхнер Брюке (км 18,72).

Водоём-№ 301 — Миттельландканал (Северный Рэйн-Вестфалия/ Нижняя Саксония)

От моста Нойенкирхнер Брюке (км 18,72) до Шпитце

Водоём-№ 302 — Миттельландканал

Шпитце (слияние побочного канала с Миттельландканалом).

Водоём-№ 303 — Миттельландканал

Шпитце до Леккермююле (км 54,36)

Водоём-№ 304 — Миттельландканал

Леккермююле (км 54,36) до границы общины Виммер цу Шрёттингхаузен (км 68,5)

Водоём-№ 400 — Цвайгканал (побочный канал) отрезок 1

От Оснабрюк-Хафен (порт) до шлюза Хастер Шлойзе.

- **Внутри ограждений шлюзовой установки и на восточной стороне выше шлюза Хастер Шлойзе ловля рыбы запрещена.**
- Район порта, разрешённые участки: восточная сторона: от разворотной точки до моста Рёмеришбрюке включительно. Западная сторона: от Лайнпфадтор до моста Рёмеришбрюке включительно с северного конца погрузочного места Кэммерер до км 12,988. В районе порта имеют право заниматься рыбной ловлей до 15 рыбаков одновременно. Закрытые участки: Ойлхафен от шлюза Хастер Шлойзе, приблизительно, 350м вниз по течению до Тор юбер ден Глайзен.
- Для ловли рыбы в районе порта разрешено использовать парковочные места, предназначенные для сотрудников фирмы Хелльманн на улице Эльбештрассе; правда, исключительно в соединении с парковочной наклейкой от НВА-сообщества.

Водоём-№ 401 — Цвайгканал (побочный канал) отрезок 2

От шлюза Холлагер Шлойзе до Шпитце.

7.3 Стоячие водоёмы

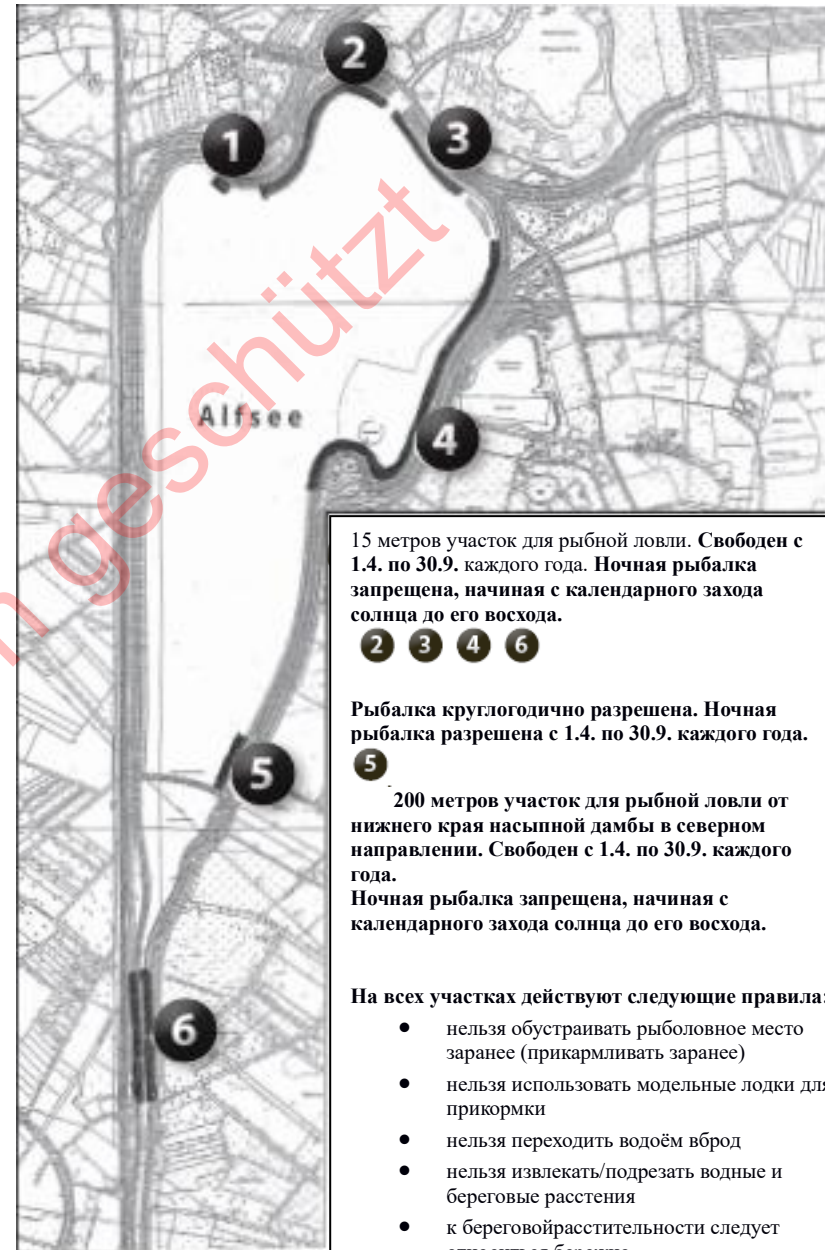
Водоём-№ 504 — Приток к озеру Альфзее

От распределительного здания Зёгельн до моста Драйхорстбрюке.

- Дорога, ведущая непосредственно к Государственному Департаменту земли Нижняя Саксония по водному хозяйству и по охране прибрежных полос и природы (нем. NLWKN), от моста Драйхорстбрюке (западнее от железнодорожных путей), может быть использована только при наличии действительной парковочной НВА-наклейки. (См. дорожные знаки на воротах).

Водоём-№ 505 — Озеро Альфзее

- Внимание на закрытые для рыбной ловли участки (См. знаки, публикацию информации в интернете и иллюстрацию на следующей странице). Вход в озеро и переход озера вброд запрещены. Внимание на отдельно идущие дорожные знаки на подъезде к водоёму.
- **Должны соблюдаться только те минимальные размеры и временный запрет на извлечение определённых видов рыб, которые действуют на озере Альфзее, и стоящий на стр. 6-7! При наличии, не указанных в данном разрешении, минимальных размеров и временного запрета на извлечение определённых видов рыб вступает в силу постановление о внутреннем рыболовстве земли Нижняя Саксония.**



15 метров участок для рыбной ловли. Свободен с 1.4. по 30.9. каждого года. **Ночная рыбалка запрещена, начиная с календарного захода солнца до его восхода.**

2 3 4 6

Рыбалка круглогодично разрешена. **Ночная рыбалка разрешена с 1.4. по 30.9. каждого года.**

5

200 метров участок для рыбной ловли от нижнего края насыпной дамбы в северном направлении. Свободен с 1.4. по 30.9. каждого года.

Ночная рыбалка запрещена, начиная с календарного захода солнца до его восхода.

На всех участках действуют следующие правила:

- нельзя обустривать рыболовное место заранее (прикармливать заранее)
- нельзя использовать модельные лодки для прикормки
- нельзя переходить водоём вброд
- нельзя извлекать/подрезать водные и береговые растения
- к береговой растительности следует относиться бережно

Водоём-№ 506 — Риизенфоот

расположен в треугольнике между двумя железнодорожными полосами на Цулайтэр (подводной канал) в Брамше-Зёгельн

- Что входит в разрешение (ограничение только на количество удилищ): 2 удилища с любой наживкой.
- Рыбалка или прикормка с бойлами запрещены.
- Рыболовные палатки запрещены, можно использовать, исключительно в целях защиты от плохих погодных условий, рыболовный зонт (возможно с накидкой).
- Ночная рыбалка запрещена. Ловля рыбы только с календарного восхода солнца по календарный заход солнца.
- Дорога, ведущая к Государственному Департаменту земли Нижняя Саксония по водному хозяйству и по охране прибрежных полос и природы (нем. NLWKN) и которая проходит вдоль Цулайтэр (подводного канала), может использоваться транспортными средствами только на пешеходной скорости. Проезжать в непосредственной близости от водоёма (внутри заборов, с левой и правой стороны от пруда) запрещено.

Водоём-№ 520 — Пруд Хольстентайх бай Анкум

Вдоль дороги Анкум-Биппен

Водоём-№ 530 — Озеро Книзекампзее

За Энтгер/Брамше в сторону Фёрден по правую сторону скоростной магистрали.

Водоём-№ 540 — Озеро Лордзее

Расположено в населённом пункте Рюссель возле Анкума

- Что входит в разрешение (ограничение только на количество удилищ): 1 удилище с любой наживкой.
- Рыбалка или прикормка с бойлами запрещены.
- Пожалуйста, следите за действующими правилами и их обновлениями на странице www.nwaev.de и новостях НВА.

Водоём-№ 550 — Озеро Маммутзее

Западнее скоростной магистрали Оснабрюк-Бремен, 1 км; южнее съезда с магистрали Фёрден/Нойенкирхен.

Водоём-№ 560 — Озеро Руббенбрухзее в Оснабрюке

Пожалуйста, примите во внимание, находящиеся у водоёма, вывески и указания в НВА-новостях.

- Внимание: На озере Руббенбрухзее, на разрешённых для рыбной ловли участках, разрешается находиться не более чем 20 людям одновременно.

Водоём-№ 710 — Озеро с островом Бушманнзее мит Инзель

Водоём-№ 711 — Озеро без острова Бушманнзее ооне Инзель

Съезд с федеральной скоростной магистрали Лооне/Динклагге. В Динклагге направо по направлению к Мэршендорф.

Водоём-№ 720 — Озеро Клайнер Хайдзее

(до этого озеро Хайдзее I)

Особенные предписания см. Водоём-№ 721.

Водоём-№ 721 — Озеро Гроссер Хайдзее



(Включает также озеро Хайдзее II до IV)

Размещено между Бад Лаер и Гландорф.

- Внимание: Обратите внимание на закрытые для рыбной ловли участки! Изменения см. НВА- новости или страницу в интернете. В случае сомнений можно получить информацию в офисе сообщества.
- Внимание! На побережьях озёр Хайдензеен есть опасность обрушения берегов, и тем самым опасность для жизни. НВА и арендодатели не берут на себя никакой ответственности за нанесение ущерба лицам и вещам. На всех озёрах Хайдензеен, согласно ведомственному постановлению областной администрации, запрещены разведение открытого огня, а так же установка гриля и имение при себе грильных принадлежностей.
- Парковка разрешена только на специально обозначенных парковочных местах. В случае несоблюдения этого правила, разрешение на ловлю рыбы может быть отозвано. Ловля рыбы и прикормка на озере Кляйне Хайдзее разрешены только опарышами и червями. Внимание на отдельно стоящие дорожные знаки, расположенные по пути к водоёму (подъездная дорога через Хайдеринг и напротив населённого пункта Шиирлоо). Вход на производственные площади фирмы Ниехаус запрещён.


Водоём-№ 725 — Озеро Хенгемюлензее

Недалеко от федеральной дороги Б70; Подъезд к водоёму находится по диагонали напротив новых очистных канализационных сооружений Райне.

Водоём-№ 727 — Озеро Хорстмершзее (Северный Рэйн-Вестфалия)  

Расположено недалеко от Брехтерберг в фермерском хозяйстве Хорстмерш.

- Внимание на закрытые участки (опасность обрушения берегов)!
- Парковка разрешена только на особо огороженном участке около озера.

Водоём-№ 728 — Озеро Книппенбергзее (Северный Рэйн-Вестфалия) 

Расположено между Брехтербек и Ладберген.

- Парковка разрешена только на особо огороженном участке около озера.

Водоём-№ 730 — Озеро Келлингхаусзее

Расположено недалеко от Фюрстенау.

Водоём-№ 731 — Озеро Холлезее

Расположено в округе Холле возле Холлештэде.

Водоём-№ 732 — Пруд Шлихторстер Тайх 1

Мерцен-Энгелерн. Расположен у дороги из Швангсторф в Фольтлаге, в непосредственной близости от соединения дороги с улицей Энгелернер Штрассе.

- Что входит в разрешение (ограничение только на количество удилищ): 1 удилище с любой наживкой. Рыбалка или прикормка с бойлами запрещены. Рыболовные палатки запрещены, можно использовать, исключительно в целях защиты от плохих погодных условий, рыболовный зонт (возможно с накидкой). Ночная рыбалка запрещена. Ловля рыбы только с календарного восхода солнца по календарный заход солнца.

Водоём-№ 734 — Пруд (большой) гроссер Далумер Тайх (пруд 1) 

Водоём-№ 735 — Пруд (средний) миттлерер Далумер Тайх (пруд 2) 

Водоём-№ 736 — Пруд (маленький) кляйнер Далумер Тайх (пруд 3) 

Расположены на Лайкенвег в Биппене (просёлочная дорога восточнее улицы Далумер Штрассе (K117) между Биппеном, уходящая в сторону Фюрстенау).

- Что входит в разрешение (ограничение только на количество удилищ): 2 удилища с любой наживкой.

Водоём-№ 740 — Озеро Кронензее

Расположено в общине Швагсторф (возле Осткаппельн).







- Подъезд к озеру только через улицу Лангелагер Штрассе. Вход на территорию кемпинга разрешён с мая по сентябрь только для членов НВА-сообщества для рыбной ловли; купаться запрещено, брать с собой членов семьи и др. Восточная бухта может быть использована только членами НВА-сообщества. На всех остальных берегах и прибрежных полосах предпочтение отдаётся пользованию территорий фирмой ООО Кронензее в целях досуга. В определённые часы необходимо следовать указаниям на вывесках.
- Запрещено ловить рыбу в бухте для купаний с 15.05. по 15.09.

Водоём-№ 745 — Озеро Ларбергзее

Расположено недалеко от населённого пункта Ахмер.

Водоём-№ 748 — Озеро Линнер Зее

Расположено в населённом пункте Линген и Шледехаузен.    

Водоём-№ 755 — Озеро Ниидригхаусзее (Северный Рэйн-Вестфалия)    

Расположено в общине Верзен. **Не перепутайте с озером «Прэрриизее».**

Водоём-№ 760 — Пруд (большой) гроссер и (маленький) кляйнер Реккер Тайх (Северный Рэйн-Вестфалия).

- (Исключение составляет та часть, которая принадлежит общине Рекке: Обратите внимание на вывески и знаки.)
- Прикормка только опарышами и червями, Наживка на крючке на усмотрение рыбака. Ловля рыбы на спиннинг с искусственной приманкой разрешена.

Рыболовные палатки запрещены, можно использовать, исключительно в целях защиты от плохих погодных условий, рыболовный зонт (возможно с накидкой). Ночная рыбалка запрещена. Ловля рыбы только с календарного восхода солнца по календарный заход солнца.

Одновременная рыбалка на двух прудах запрещена!

Пруд, (маленький) кляйнер Далумер Тайх (Водоём-№ 736) закрыт для рыбной ловли (абсолютный запрет круглый год)!

на этот биотоп существует круглогодичный запрет на рыбную ловлю!

Водоём-№ 765 — Озеро Шлептрупер Зее 

Расположено рядом со съездом с федеральной скоростной магистрали Брамше.

- Использовать разрешено только надувные лодки (без мотора) для ловли рыбы в промежутке времени с 01.07. по 31.12. Дополнительные правила использования лодок см. отдел «Использование лодок» в Общих постановлениях или в главе 7. на странице 10.

Водоём-№ 770 — Озеро Штоккумер Зее  

Расположено в населённом пункте Натберген.

- Рыбная ловля разрешена только на специально обозначенных местах. В дни охоты (см. вывески и знаки) озеро закрыто.
- Осторожно, изменение маршрута! Озеро Штоккумер Зее можно достичь только через восточные ворота Осттор (улица Гут Штоккум). Новый НВА-участок для рыбной ловли: Восточная и западная сторона соответственно до НВА-вывесок.

Водоём-№ 775 — Пруд Меенер Тайх (Северный Рэйн-Вестфалия) 

Расположен в Стернведе - Ниидермеенен недалеко от фирмы Кирххофф-Бауштоффе (Строительные материалы Кирххофф).

- **Ограничения на ловлю рыбы только для карпа и линя по 1 рыбе в день.**
- Осторожно! Из-за расположенных поблизости высоковольтных проводов и возможных обвалов береговой линии существует опасность для жизни!
- Транспортные средства должны ставиться так, чтобы они не мешали проезду сельскохозяйственной техники.

Водоём-№ 780 — Озеро Ниидермаркер Зее (Северный Рэйн-Вестфалия)

Расположен недалеко от города Ленгерих в сельскохозяйственном посёлке Ниидермарк.

8. Список улова**8.1 Объяснения к заполнению списка улова**

1. Для участков водоёмов следует использовать те числа, которые стоят перед водоёмом.
2. Рыбы, выпущенные в воду, могут заносится на добровольной основе (в колонке «Вес» записывается дополнительно «Z» (нем. zurückgesetzt) для обозначения выпущенной рыбы.
3. Для записи наименования рыб используются сокращения (см. главу 3):
4. При возвращении разрешения на ловлю рыбы нужно пометить крестиком на передней стороне, ловили ли Вы рыбу или нет.

Вся пойманная рыба должна быть по одиночке занесена в список, сразу после извлечения из воды. Вес рыбы можно можно занести позже.

Исключение: маленькие окуни и белая рыба (заносить только общий вес); черноротые бычки заносятся поштучно!

Примеры:

Число	Вод.-№	Вид рыбы	Количество	Длина в см	Вес в гр. / Z
4.3.	152	Wf	2	-	380
12.5.	550	He	1	72	3098
"	"	He	1	65	2279
22.6.	711	Ka	1	56	3899
"	"	Ka	1	53	3305
31.8.	301	Aa	1	56	350
"	"	Za	1	55	1597
"	"	Za	1	51	1237
"	"	Va	2	-	750
"	"	Va	1	41	882
21.5.	740	HE	1	78	Z

Список улова

Число	Вод.- №	Вид рыбы	Количество	Длина в см	Вес в гр.

Своей подписью я подтверждаю записанный на этой странице улов.

Членский билет-№

Подпись

Список улова

Число	Вод.- №	Вид рыбы	Количество	Длина в см	Вес в гр.

Своей подписью я подтверждаю записанный на этой странице улов.

Членский билет-№

Подпись

Список улова

Число	Вод.- №	Вид рыбы	Количество	Длина в см	Вес в гр.

Своей подписью я подтверждаю записанный на этой странице улов.

Членский билет-№

Подпись

Список улова

Число	Вод.- №	Вид рыбы	Количество	Длина в см	Вес в гр.

Своей подписью я подтверждаю записанный на этой странице улов.

Членский билет-№

Подпись

Список улова

Число	Вод.- №	Вид рыбы	Количество	Длина в см	Вес в гр.

Своей подписью я подтверждаю записанный на этой странице улов.

Членский билет-№

Подпись

Список улова

Число	Вод.- №	Вид рыбы	Количество	Длина в см	Вес в гр.

Своей подписью я подтверждаю записанный на этой странице улов.

Членский билет-№

Подпись

Список улова

Число	Вод.- №	Вид рыбы	Количество	Длина в см	Вес в гр.

Своей подписью я подтверждаю записанный на этой странице улов.

Членский билет-№

Подпись

Список улова

Число	Вод.- №	Вид рыбы	Количество	Длина в см	Вес в гр.

Своей подписью я подтверждаю записанный на этой странице улов.

Членский билет-№

Подпись

Список улова

Число	Вод.- №	Вид рыбы	Количество	Длина в см	Вес в гр.

Своей подписью я подтверждаю записанный на этой странице улов.

Членский билет-№

Подпись

Приглашение
на собрание членов НВА-сообщества
22.03.2023, 19:00 ч.
Спортивный зал Виттекинд в Рулле
Процессинсвег 7 в 49134 Валленхорст-Рулле

Вход с 18:30 ч. для всех членов НВА-сообщества при наличии действующего разрешения на ловлю рыбы или удостоверения личности.
(Согласно уставу сообщества, пассивные члены сообщества, рыбачущие вместе партнёры и дети до 16 лет не имеют права голоса).

Мы доносим также до вашего сведения, что в связи с постановлением о коронавирусном заболевании могут применяться меры, такие как обязательное ношение масок и/или обязательное тестирование.

Повестка дня

1. Приветствие
2. Принятие повестки дня
3. Поминки усопших
4. Награждения
5. Короткий отчет руководства
6. Отчет почетного комитета
7. Отчет кассового аудитора и облегчение обязанностей руководства
8. Выборы
 - 1. председатель
 - Референт по уходу за окружающей средой и заботе о водоёмах
9. Изменение устава
10. Определение размеров членского взноса
11. Заявления и разное

10. Контроль

Члены сообщества обязаны следовать указаниям членов председательского совета, смотрящего персонала и работников рыболовного хозяйства (Устав §6).

Число	Место	Членский-№ работника рыболовного хозяйства	Претензии	Рыба

urheberrechtlich geschützt