



# СДРУЖЕНИЕ НА РИБОЛОВЦИТЕ ОТ ДОЛНА САКСОНИЯ – ВЕСТФАЛИЯ – регистрирано дружество ОСНАБРЮК (NWA)

Регионално сдружение с нестопанска цел

в регион Везер-Емс на Долна Саксония-Вестфалия

„Санкт Бернхардсвег“ 3 - 49134 Валенхорст-Рупе

Тел. ( 05407 ) 34 50 30

## РАЗРЕШИТЕЛНО ( БИЛЕТ ) ЗА ЛЮБИТЕЛСКИ РИБОЛОВ 2023 г.

В Долна Саксония валиден само във връзка с лична карта или с риболовна карта; в Северен Рейн-Вестфалия валиден само с риболовна карта. В Северен Рейн-Вестфалия се изисква риболовна карта от 10 годишна възраст. Необходимите документи трябва да носите със себе си в мястото на риболова.

**2023**                      **ловено**                      **ДА**

**НЕ**

**Връщане до 15.02.2024**

**Г.**

При превишаване на срока се дължи допълнителна такса от 25 евро.

На базата на актуално валидния дружествен устав за 2023г. на притежателя на тази Книжка-Разрешително се дава разрешение, което може да бъде отменено по всяко време, да упражнява риболов в описаните на следващите страници водоеми, в описания обем, ако той/тя чрез собственоръчен подпис потвърди „Общите условия“ (страници 4 - 5), че е запознат с всички разпоредби на това разрешително.

Прилагат се съответните релевантни правни разпоредби (закон за риболова, закон за хуманно отношение към животните, наредби за общополезна идеална цел и др.), без същите да бъдат отделно отпечатани в Разрешителното за любителски риболов. Спазват се изискванията на Немския закон за защита на личните данни /НЗЗЛД/ и на ЕС-Общ регламент за защита на данните. Официалните разпоредби, например за предотвратяване на горски пожари или за защита от инфекции, също трябва да се спазват във водите на NWA.

При констатирани нарушения Разрешителното се отнема незабавно.

Оснабряк, 31.12.2022      Управителен съвет /подпис/

**Важни телефонни номера:**

Михаел Енгел 0172 952 75 36  
Ръководител „Контрол на риболова“

Франк Тийтц 0174 964 13 55  
Зам. Ръководител “Контрол на риболова“

Бенджамин Тепе 0152 089 953 09  
Зам. Ръководител “Контрол на риболова“control

Хари Ферх 0172 640 22 94  
Съветник по околната среда и водните тела

Уве Вагерингел 0173 377 01 77

Началник „Охрана на водоемите“

## СЪДЪРЖАНИЕ

1. Специално разрешително.....	4
2. Общи условия .....	5-7
3. Минимални размери .....	8
4. Рамки за определяне на размерите.....	8
5. Забранени сезони .....	9
6. Лимит за улов на ден .....	9
7. Водоеми .....	10
7.1 течащи води (101-180) .....	11
7.2 участъци от канали (300-401) .....	17
7.3 тихи води (504-780) .....	18
8. Списък за улова .....	25
8.1 Разяснения как да се попълва .....	25
8.2 Списък на улова .....	26-34
9. Покана за участие в събранието на членовете...	35
10. Проверки .....	36


# 1. СПЕЦИАЛНО РАЗРЕШИТЕЛНО

АЛФЗЕЕ

Община Берзенбрюк, пк 1380, 49589 Берзенбрюк

Работно група „Спортен риболов“ -Долна Саксония  
пощ. кутия 2549

26015 Олденбург



Ваш № / Ваше писмо от:

Мой №:  
FD IV – Wn

## Специално разрешително за движение по пътищата

Много уважаеми дами и господа,

В съответствие с чл.46 ал.1 т.11 от Закона за движение по пътищата (ЗДП) по Ваше искане Ви се издава специалното, отменено по всяко време разрешително, за шофиране по маршрута Бурлагер орт/ удължението Щрубенвег до дигата на Алфзее, който път е затворен със знак 250 ЗДП (забрана за превозни средства от всякакъв вид).

### Произтичащи задължения:

- По пътя трябва да се движите с пешеходна скорост
- Трябва да освободите Община Берзенбрюк от всякакви претенции на Трети, произтичащи от движението по този път или от използване на пътното пространство (освобождение от отговорност и задължения за безопасност на движението).
- Притежателят на Разрешителното носи отговорност за всички, произтичащи от движението по пътя телесни вреди и материални щети.
- Полицията, както и сътрудниците и сътрудниците на специализираното звено „Ред и сигурност, услуги за гражданите и социални услуги“ при бщина Берзенбрюк имат правото да дават напътствия, които се различават от това Разрешително.Тези разпоредения трябва да бъдат незабавно изпълнявани.
- Това Разрешително важи само в оригинал и трябва да се връчи на ресорните лица при поискване за проверка.
- Трябва особено да се внимава за пешеходци.

### Правно обжалване

Срещу това решение в рамките на един месец от получаването му можете да подадете писмена жалба в Административния съд Оснабрюк, „Хакенщрасе“ 15, 49074 Оснабрюк, или чрез служителя в канцеларията на този съд, който ще я протоколира.

Сърдечни поздравии

По поръчение /нечетлив подпис/  
Винтер

### Сметки на общинската каса :

Крайшпаркесе Берзенбрюк	(бк 265 515 40) 010 003 598
Фолксбанк Оснабрюк еД	(бк 265 900 25) 203 104 300
ОЛБ Берзенбрюк	(бк 265 223 19) 380 373 540 0
Постшех Хановер	(бк 250 100 30) 132 573 02

### Приемни часове :

пон. – петък: 08.00-12.30ч  
вторник: 14.00-17.30ч.



Кмет на Общината

Специализирано звено IV  
„Ред, услуги за гражданите  
и социални услуги“  
- Ред и сигурност -

За информация: г-н Винтер  
Телефон: (0 54 39) 96 21 64  
Факс: (0 54 39) 96 21 66  
E-mail: winter@bersenbrueck.de  
Internet: http://www.bersenbrueck.de

49593 Bersenbrück  
„Линденщрасе“ 2  
Дата: 21.09.2009

# 2.ОБЩИ УСЛОВИЯ

От всеки член се изисква да проявява взаимно уважение и да се държи така, че да не се уврежда репутацията на NWA. По-специално никой не бива да бъде обезпокояван застрашаван или нараняван. Трябва да се избягва прекомерната консумация на алкохол и силен шум.

- Надзирателите по улова имат правото временно да отнемат Разрешителното в случай на нарушение на правилата, ако устната инструкция/предупреждението на място вече не са достатъчни поради тежестта на нарушението. Разрешителното трябва да се представи на надзирателите при поискване.**
- Надзирателите по улова трябва да бъдат подпомагани по всякакъв начин. Техните напътствия трябва да бъдат изпълнявани.
- Всяка уловена и извадена риба трябва да се третира по етичен начин (и по-специално се забранява използването на щипки LipGrips и Gaffs) и да се нанесе незабавно в списъка за улова. Освен това трябва да се носи цялото необходимо оборудване/пособия за правилно боравене (по-специално за извличане на брега и убиване) и за попълване на листата за улова. Теглото на рибата трябва да се нанесе в листата преди следващия ден за риболов, но не по-късно от 72 часа. При връщане на Разрешителното на предната страница да се зачеркне дали сте ловили или не.
- За щети от какъвто и да е характер отговорност не носи нито NWA, нито арендаторите, нито собствениците на имоти. С подписа си собственикът на това Разрешително прехвърля на NWA всички искове за обезщетения в случай на щета върху рибната популация от Трети срещу причинителя на щетата. NWA приема прехвърлянето.
- Бреговете, бреговата растителност, дигите, пътеките за теглене и зелените площи трябва да се пазят чисти от отпадъци от всякакъв вид. Диги, пътеки за теглене(на лодки), растителност, крайбрежните зони и насаждения не трябва да се увреждат, пасбищата и ливадите не бива да се прекратят. **Движението с моторни превозни средства/автомобилни ремаркета е забранено. Също така е забранено къпането, газенето и навлизането във водни басейни (с изключение на риболов със спининг и с муха) и навлизането в територията на острови.**
- Паркирането на паркинги на NWA е разрешено само за членове на сдружението с поставен ясно видим плакет. Плакетите не могат да се преотстъпват и да се използват от Трети лица.
- Къмпингуването във всички NWA водоеми е забранено. Забранени са открити огньове. Допуска се използването на подходящи уреди за гриловане за печене за собствена консумация. Допуска се само защита на риболовците от атмосферните влияния с максимална странична дължина от 2,50м. Тази защита срещу атмосферни влияния трябва така да се инсталира, че да не пречи на Трети.

8. Забранено и използването на моделни лодки за целите на риболова или примамки (Обърнете внимание на изключенията при определени водоеми). Ловенето на риба от лодка е позволено само на **Кронензее, Линер Зее и на Нидрингхаусзее (Kronensee, Linner See, Niedringhaussee)** при спазване на законовите разпоредби и на допълнителните изисквания (виж обобщения текст в глава 7).  
Лодки проходилки (Belly Boot): Виж правилата за лодки (същите важат), допълнителен водоем Шлептрупер Зее (Schleptruper See). По правило да не се кара в убежища за хвърляне на хайвер, затворени водни площи или оазиси от тръстика и папур. Ловенето от шлеп е забранено за всички водоеми на NWA. Лодките проходилки и др. лодки се допускат изключително при активно ловене на риба. Разполагане на съоръжения/дънни пръти, примамки, хранителни материали и др. - с тях не се разрешава риболов на брега.
9. До и в убежища за хвърляне на хайвер е забранено да се лови риба.
10. **Маломерни или защитени риби** трябва внимателно да се освобождават от кукичката и щадящо да бъдат върнати във водата.
11. **За примамка могат да се използват само мъртви риби.** Като примамка са забранява използването на липан, пъстърва, щука, каракуда, шаран, нос, лин, судар и целогодишно защитени видове риби. Забранява се използването на електрически задвижвани примамки.
12. Разпънатите въдици трябва да се наглеждат **лично** от притежателя на разрешителното (Закон за хуманно отношение към животните, ЗХОЖ). Рибарят трябва да е в непосредствена близост до разпънатите си въдици.
13. Използването на влакно за змиорки и мрежи са забранени във всички водоеми на NWA.
14. За подхранването във всички водоеми на NWA важат следните правила:
1. Захранването трябва да е в директна времева връзка с ловенето, т.е. предварително захранване преди датата за ловене не е разрешен.
  2. През риболовния ден могат да бъдат въведени в даден водоем 2 литра (2 кг суха стръв) одобрена риболовна стръв плюс 1 литър нецветени червеи. Над това допустимо количество захранващ материал не е позволено да се носи със себе си във водоема.
  3. Захранването с типична храна за животни бозайници (напр. храна за кучета или котки) се забранява под каквато и да е форма (дори и като примес) поради екологични и етични съображения. Това важи и за друга животинска храна, която отговаря на изискванията на Закона за фуражите.
- Тези мерки имат за цел да предпазят водите и членовете на сдружението, които се намират в близост до водоема съгласно правилата.
15. За риболов на нехищни риби могат да се използват само единични куки. Забранява се използването на няколко единични или кукички с много куки на

на една въдица, както и **дърпането на риби.**

16. **Може да се лови само на чисти места. Местата за риболов и околността трябва да бъдат оставени чисти и без всякакви отпадъци (изпражненията трябва да се изхвърлят по екологичен начин). Носенето по водоемите на еднократни опаковки за примамките и захранката е забранено!**
17. По всички водоеми на NWA кучетата трябва да се водят на повод.
18. Всеки рибар трябва да се съобразява с останалите и трябва да разпъне въдиците си/примамките си така, че да не ограничава тези в непосредствена близост или по-далече. Това важи в еднаква степен както за рибарите по брега, така и за тези с лодка и ползващите лодки за захранване. Безпардонното поведение е не само недружелюбно, но може да доведе и до отнемане и на Разрешителното. 20м между рибарите на брега се разглежда като достатъчно.
19. **Обхват на разрешението във всички водоеми, доколкото не е зададено друго:** Разрешено: целогодишни уреди: 1 спинингова въдица или 1 въдица за дропшот или 3 въдици (от които само 2 за хищни риби) или 1 рачило за примамка максимално 1x1м или 1 даул.
20. В периода от 01.01. до 30.04. във всички водоеми на NWA не може да се лови с риба за стръв или изкуствени примамки (блесна, воблер, туистър, муха и т.н.).
- Изключения:**
1. В каналите използването на риба за стръв и изкуствена стръв е забранено само по време на размножителния сезон на бялата риба (спазвайте разпоредбите на Долна Саксония и Северен Рейн-Вестфалия).
  2. Във водите за съомгови риби е определен отделен обхват на разрешението по водоеми (вижте водоеми № 115, № 118, № 171 и №. 172). В тези води за съомга се лови само с куки без контракукичка или куки с пресовани контракукички. Тази наредба важи и за спининговия риболов.
21. **Ключове към водоемите на NWA:**  
Водоемите на NWA, които са достъпни само с ключ (който може да се получи в офиса), са обозначени със символ „ключ“. Препредаването на ключове на нечленове е забранено. Непосредствено след преминаването вратите и бариерите трябва да се затворят/пуснат.

Разбрах всички правила от настоящето Разрешително за любителски риболов и се задължавам съвестно да ги спазвам. При нарушения Управителният съвет и Рибарският надзор имат право да отнемат Разрешителното. Признавам като задължителни за мене решенията на Управителния съвет и на цялата Управа, както и всички решения на Почетния комитет.

Дата, подпис \_\_\_\_\_ 7

### 3. Законови, респ. дружествени минимални размери

Вид риба	Мин. размер	Вид риба	Мин. размер
Aa = змиорка	50 см	Qu = михалица	40 см
Ae = липан/пъстърва	30 см	Ra = аспид/распер	40 см
Al = бяла риба	25 см	Rf = дъгова пъстърва	28 см
Bf = речна пъстърва	28 см	Sb = слънчев костур	-
Va = костур*	20 см	Skr = рак	-
Vb = мряна	40 см	SL = лин/каленик	30 см
Vbb = блаубандберблинг	-	Smg = черноусти щипоци	-
Vr = платика	30 см	Tm=страхотна езерна бяла риба	
35см			
Dö = уклея	40 см	We = сом	50 см
Fb = пъстървов костур	-	Wf = хлебарка*	20 см
He = щука	50 см	Густър*	20 см
<b>щука Алфзее</b>	<b>60 см</b>	червеноперка*	20 см
Ka = шаран	40 см	Wz = волжка бяла риба/судар	-
<b>шаран Алфзее</b>	<b>50 см</b>	Za = бяла риба (судар)	45 см
Kkr = вентрикуларен рак	-	<b>бяла риба Алфзее</b>	<b>50 см</b>

\* Няма минимални размери при изваждане на риба за стръв при тези видове риби.

### 4. Рамки за определяне на размерите

Важи само за видовете риби, посочени по-горе. Тези риби могат да бъдат изваждани/вземани само ако техният размер превишава минималния и не надвишава максималния размер. Важи за отбелязани със "символ на прозорец" върху името на водния обект водоеми.

Вид риба	Мин. размер	Макс.размер
Va = костур	20 см	40 см
He = щука	50 см	85 см
Za = бяла риба	45 см	75 см

Съкращенията пред видовете риби се използват при попълване на листата за улова. Моля, посочете и № на водоема.Рибите, които не са посочени, са предмет на законови разпоредби.

### 5. ЗАБРАНЕНИ СЕЗОНИ

щуки:	01.01 – 30.04	включително
пъстърви:	15.10 – 15.03	включително
липан	01.03 – 15.05	включително
сьомгови риби:	01.12 – 31.01	включително
бяла риба:	01.04 – 31.05	включително Северен Рейн-Вестфалия
	15.03 – 30.04	включително Долна Саксония
	<b>01.01 – 30.04</b>	<b>включително водоеми № 505 Алфзее (Alfsee)</b>
благородни раци:	целогодишно	защитени
михалица:	в Северен Рейн-Вестфалия	целогодишно защитени
каракуда:	целогодишно	защитени

### 6. Лимит за улов на ден

риба стръв:	10
костури:	10
щуки:	2
шарани:	2
михалица (Долна Саксония):	2
сьомгови (пъстърви, липани и пр.):	2
каленик (лин):	2
бели риби:	10
(платика, „хлебарка“, густър, червеноперка и пр.)	
бяла риба:	3

Следните видове риби, когато бъдат уловени, могат да се извадят и да бъдат убити веднага. За тях няма забранен сезон и минимален размер и не се допуска да бъдат пуснати отново в други водни обекти: черноусто гобе- щипоци, слънчев костур, пъстървов костур, волжка бяла риба- судар, блаубандберблинг.

Разширена разпоредба само за черноусти гоби- щипоци:


Щипоците се допускат само като риба за стръв в каналните участъци, в Хазе (Hase) (водоем № 145 и 148) , както и в притоците, подхранващи Алфзее (водоем № 504).

Внимание, в периода от 01.01. до 30.06. е позволено от Хунте (Hunte) (водоем № 151 и 152) да се изваждат максимум 10 риби на ден.


Ограничението за улов на видовете риби трябва да се съблюдава целогодишно.

## 7. Водоеми

### Рамки за размер на улова


Водоеми, при които прозорчето (виж глава 4) има давност, са обозначени със символа (  ).

### Ключ за водоемите на NWA

Водоемите, които са достъпни само с ключ, са обозначени със символа (  )

### Използване на лодки


Водоеми, в които се позволява използването на лодки, са обозначени със символа

на лодка (  ). При това трябва да се съблюдават следните правила за одобрени за използване с лодка водоеми:

- Използването на лодката (немоторизирана!) за целите на риболова е разрешено в маркираните води.
- Необходима е предварителна регистрация в офиса на NWA.
- Всеки ползващ лодка трябва предварително да се информира за актуалните към съответния момент правила за използване на лодки (Хоумпейдж или офис).

	Използване на лодка	Използване на надуваеми лодки
Кронензее	01.05. – 31.12.	01.05. – 31.12.
Линнер Зее	01.05. – 31.06. Забрана: гледано от клуба дясната страна на езерото започващо от тесния издължен полуостров 01.07. – 31.12. Допълнително дясната част на езерото е разрешена	01.05. – 30.06. Забрана: гледано от клуба дясната страна на езерото започващо от тесния издължен полуостров 01.07. – 31.12. Допълнително дясната част на езерото е разрешена
Нийдрингхаусзее	01.10. – 31.12.	01.10. – 31.12.
Шлентрупер Зее	НЕ!	01.07. – 31.12.

### Лодки за стръв/моделни лодки

Водоеми, в които е позволено използването на моделни лодки за риболов или за поставяне на примамки, са обозначени със символа за дистанционно управление (  ). При това трябва да се спазват общите разпоредби на глава 14.

## 7.1 ТЕЧАЩИ ВОДИ

### Водоем № 101 - Деепер Аа (Deeper Aa)

Във Фререн (Freren) от административната граница на Фюрстенау (Fürstenu) при Сетруп (Settrup) до пътен мост "Шапенер Щрасе" („Schapener Straße“).

### Водоем № 102 - ГРОСЕ Аа (Große Aa)

От пътен мост "Шапенер Щрасе" („Schapener Straße“) до пътен мост „Лангер Вал / Кулорт“ („Langer Wall / Kuhlort“)..

### Водоем № 103 - Шалер Аа (Schaler Aa)

Във Фререн (Freren) от влизането им в административния окръг до сливането с Деепер Аа (Deeper Aa) .

### Водоем № 104 – Ае (Ahe)

В енорията на Фререн (Freren) в община Settlage (Settlage) до имението Ханге (Hange.).

### Водоем № 110 – Бюнер Бах (Bühner Bach)

Начало: виж картата с водоемите, край: вливане в Хазе (Hase).

### Водоем № 112 – Рекер Аа (Recker Aa )

От Вьостевизен (Wöstewiesen) (източно от Ковалщрасе (Kowallstraße) на юг до Хамермюле (Hammermühle) (общинска граница Хопстен (Hopsten)).

- Спазвайте табелите и забранените участъци. Подходът към паркинга Алкемайер (Alkemeier) е само откъм Майвийзе (Maiwiese)..
- От 15.02. до 15.03. е затворен за всякакъв вид риболов.

#### **Водоем № 115 - Дюте ( Долна Саксония ) (Düte)**

От фабриката „Георгсмариехюте“ (Georgsmarienhütte ) до границата със Северен Рейн-Вестфалия (зад къмпинг Атерзее) (Attersee).

- Моля, спазвайте отделно посочения обхват на разрешение (вж последващия текст).
- Забранява се прекрочването на брега, водата както и риболов на 50 м над и под стръмния участък.
- Внимание! На улица „Им Ставерн“ („Im Stavern“) в Георгсмариехюте-Холцхаузен (Georgsmarienhütte-Holzhausen) (пътя към Дюте) (Düte) има забрана за спиране по целия маршрут, която важи и там, където улицата преминава в частен път.
- Внимание! Позволява се риболов (също спинингов) само с кука без контра или с куки с пресовани контри.

#### **Водоем № 118 – Дюте (Северен Рейн-Вестфалия) (Düte)**

От границата със Северен Рейн-Вестфалия до вливането в Хазе (Hase).

- Моля, спазвайте отделно посочения обхват на разрешение (вж последващия текст).
- Риболовът е забранен от моста Мюле Боле (Mühle Bohle) до 30м нагоре по течението на реката от двете страни до оградата на ливадата.
- Риболовът е забранен от моста Мюле Боле (Mühle Bohle) до 30м надолу (зона на дълбокото езерце Колк и Рибната стълба)(Kolk und Fischtreppe).
- Внимание! Позволява се риболов (също спинингов) само с кука без контра или с куки с пресовани контри.
- Внимание! Забранено е карато по частния път в района на "Тюхтерс мюле" („Tüchters Mühle“) (както се вижда от пътните знаци) на улица "Алтер Мюленвег" („Alter Mühlenweg“) в Лоте/Верзен (Lotte/Wersen).

#### **Обхват на разрешението за отделни участъци от Дюте (Düte)**

(№ 115 и № 118 ):

- Забрана от 15.10. до 15.03. за всякакъв вид риболов.
- От 16.03. до 15.05. се позволява риболов само с една въдица и изкуствена стръв.
- От 16.05. до 14.10. се позволява риболов с две въдици или 1 спининг и каквато и да е стръв. Ограничение само за броя въдици.

- Забранено е пътуването и паркирането на всякакъв вид транспортни средства в подстъпите и на територията на мелница Боле (Mühle Bohle)!
- Моля имайте пред вид и посочените на интернетстраницата на NWA затворени участъци (www.nwaev.de)!

#### **Водоем № 120 – Елце (Elze)**

От пътя Хунтебург-Даме (Hunteburg-Damme) до вливането в Хунте (Hunte).

#### **Водоем № 125 – Флъоте (Flöte)**

От общинската граница на Фьорден-Хьорстен (Vörden-Hörsten ) до вливането в Аеу в Хорстен (Aue in Horsten).

#### **Водоем № 130 – Гросер Дикфлус (Северен Рейн Вестфалия) (Großer Dieckfluss)**

От извора (близо до Пройсиш Олдендорф) (Pr. Oldendorf) до общинската граница Щемведе-Раден (Stemwede-Rahden).

- Крайната точка се указва от табели, поставени от двете страни с надпис "Риболовна граница Щемведе-Раден".

#### **Водоем № 131 – Твихаузер бах (Twiehauser Bach)**

Вливайки се в Гросер Дикфлус (Großer Dieckfluss) .

#### **Водоем № 142 – Хазе (Hase)**

От имението Щокум (Stockum) до железопътния мост Фледер (Fledder) (приблизително 100 м по-долу от вливането на Шьоленграбен (Schoellergraben)).

- От имението Щокум (Stockum) до моста Натбергер (Natberger), от страната на Гутсхоф (Gutshof) риболовът е забранен от 01.10. до 31.12.

#### **Водоем № 143 – Хазе (Hase)**

Железопътен мост Фледер (Fledder) (до моста Хален/Холаге (Halen/Hollage).

- Забранен е риболовът между бента при Ринглокшупен (Хамбургер Щрасе) до моста Шеленберг (Schellenbergbrücke) (по протежение на железопътните релси).

#### **Водоем № 144 – Хазе Халенер Фелд (Hase Halener Feld)**

Мост Хален/Холлаге (Brücke Halen/Hollage) до канала Мителланд (Mittellandkanal).

#### **Водоем № 145 – Тифе Хазе (Tiefe Hase)**

Разпределителна структура на пътя между Хезепе и Зьогелн/Малгартен (Heseppe und Sögel/Malgarten) до общинската граница на Рийсте/Зьогелн (Rieste/Sögel).

#### **Водоем № 148 – Хазе (Hase)**

От моста Мешер (Meschers Brücke) в Берзенбрюк-Хертман (Bersenbrück-Hertmann) до моста Нарберс в Бадберген-Вулфтен (Narbers Brücke in Badbergen-Wulfen) (приблизително 1 км северно от пътния мост Бадберген/Динклаге (Badbergen/Dinklage).

- **Риболовът през месеците ноември и декември в участъците 145 и 148 е забранен всеки вторник.**

#### **Водоем № 149 – Хазетайх Герде (Haseteich Gehrde)**

Намира се в Герде-Рюсфорт (Gehrde-Rüsfort) близо до моста Гердер (Gehrder Brücke).

**Забранени са влизането и риболовът в ограденото пространство/терена на страничния ръкав на Хазе (от западната страна на Хазе).**

#### **Водоем № 151 – Хунте (Hunte)**

Мост "Оснабрюкерщраце – старият път В 51 („Osnabrücker Str. - alte В 51“) в Бомте (Bohnte) до мост "Ан дер Йолмюле" в Хунтенбург („An der Oelmühle“ in Hunteburg).

Риболовът е забранен

- на 220 м над „Хауптщраце“ („Hauptstraße“) до „Ан дер Йолмюле“ („An der Oelmühle“) (воден праг) (Sohlschwelle).
- Внимание! В периода от 01.01. до 30.06. могат да се изваждат до максимално 10 броя риби. Ограничението на улова за всеки вид риба трябва да се спазва през цялата година.

#### **Водоем № 152 – Хунте (Hunte)**

Мост „Ан дер Йолмюле“ в Хунтебург („An der Oelmühle“ in Hunteburg) до вливането в Дюмер (Dümmer).

Риболовът е забранен:

- от "Ан дер Йолмюле" до 150 m по-надолу (воден праг) (Sohlschwelle)
- в Хунтетайх (Hunteteich)
- от 01.01. до 30.04. (сезон за хвърляне на хайвера)

- от 01.01. до 30.06. с двойни и тройни кукички от всякакъв вид (защита на видовете)
- Допълнителни времеви забрани за вливането Борнбах (Bornbach) до края на Разрешения маршрут поради Наредба за природен резерват „Дюмер, Хое Зибен и Оксенмоор“ („Dümmer, Hohe Sieben und Ochsenmoor“) (виж картата с водоемите, [www.nwaev.de](http://www.nwaev.de), обозначителни табели)
- Внимание! В периода от 01.01. до 30.06. могат да се изваждат максимум до 10 риби. Ограничението на улова за всеки вид риба трябва да се спазва през цялата година.

#### **Водоем № 171 – Нете (Рулер Флут) (съомгови води) (Nette Ruller Flut Salmonidengewässer)**

- от двете страни на Нете (Рулер Флут) (Nette (Ruller Flut) във Валенхорст-Руле (Wallenhorst-Rulle), от Унлендер Дам (Unländer Damm) до 50м над мелницата Кнолмайерс (Knollmeyers Mühle). Изключение: от лявата страна в Руле, на Хауптхюгел, между Зандбрайте и Ерленгрунд (Sandbreite und Erlengrund) и около 25 m (близо до „Хауптхюгел“ № 59 („Am Haupthügel Nr. 59“) и около 44 m (зад ресторанта „Към стария манастир“ на Клостерщраце 17 („Zum alten Kloster“ an der Klosterstr. 17) и“
- от дясната страна на Нете (Nette) на 50 м под мелницата Кнолмайерс (Knollmeyers Mühle) до пъстървовите езера (Forellenteiche) и по частичния маршрут до Бьонес Мюлентайх (Накте Мюле) (Böhnes Mühlenteich Nackte Mühle).
- от лявата страна на Нете (Nette) на 50 м под мелницата Кнолмайерс (Knollmeyers Mühle) до границата на града Оснабрюк-Хасте (Osnabrück-Haste) и по частичния маршрут от пъстървовите езера до обхода преди Бьонес Мюлентайх (Накте Мюле) (Böhnes Mühlenteich Nackte Mühle).

Също така от лявата страна на Лехтингер Бах (Lechtinger Bach) от горите на провинцията до вливането в Рулер Флут (Ruller Flut).

- Забранени маршрути: Риболовът в обходните канали е забранен.
- За точния ход на частичните маршрути и изключенията вж. скицата на водите в Интернет (NWAEEV.de).
- Обхват на Разрешителното: Забрана от 15.10. до 15.03. за какъвто и да е риболов. От Нийдеррилагер Бах (Niederrieler Bach) до мелницата Кнолмайерс (Knollmeyers Mühle) е забранен по лявата страна от 15.10. до 01.06.
- Обхват на Разрешителното за броя въдици: позволен е риболовът само с една въдица.
- Риболовът е разрешен само с изкуствени примамки.
- Разрешен риболов само с кукички без контра или кукички с пресовани контри.



### Водоем № 172 – Нете (Nette)

В Оснабрюк-Хасте (Osnabrück-Haste), от 50м над Ханешщраце (Haneschstraße) до вливането в Хазе (Hase).

- Забранени участъци: риболовът е забранен в огражденията на манастира "Света Ангела" (Kloster St. Angela).
- от 15.10. до 15.03. затворен за всякакъв риболов.
- от 16.03. до 15.05. риболов само с една въдица и изкуствена стръв
- от 16.05. до 14.10. риболов с 2 въдици или 1 спининг с всякаква стръв. Ограничение само за броя на въдиците
- Внимание! Риболов (също спинингов) само с кука с шип или с куки с пресовани шипове.

### Водоем № 180 – Ноненбах (Nonnenbach)

Десен бряг в община Епе (Epe).

- Начало 10 m под пътния мост Малгартен-Витенфелде (Malgarten-Wittenfelde), край на 650 м надолу по течението.

## 7.2. УЧАСТЪЦИ ОТ КАНАЛИ

### Ограничение за всички канални участъци , включително разклонителен канал

- Риболовът е забранен пред офисите на администрацията по корабоплаване и води, във във всички пристанища за лодки и яхти, както и 50 метра встрани от входовете им и съответните им срещуположни брегове и от пунктовете за претоварване.
- Риболовът е забранен над и под, както и в самите шлюзове, доколкото те са отредени като фирмени площи.

### Водоем № 300 – Мителландканал Северен Рейн Вестфалия (Mittellandkanal)

От км 8 по пътя Ибенбюрен-Хопстен-Линген (Ibbenbüren-Hopsten-Lingen) до мост Нойенкирхен (Neuenkirchener Brücke) (км 18,72).

### Водоем № 301 – Мителландканал Северен Рейн Вестфалия (Mittellandkanal)

От моста Нойенкирхен (Neuenkirchener Brücke) (км 18,72) до върха.

### Водоем № 302 – Мителландканал (Mittellandkanal)

Върха (триъгълника, където страничният канал се влива в Мителландканал (Mittellandkanal). Тристранно ограничен от следващите мостове.

### Водоем № 303 – Мителландканал (Mittellandkanal)

Връх до мелницата Лекер (Leckermühle) (км 54,36).

### Водоем № 304 – Мителландканал (Mittellandkanal)

(км 54,36) мелницата Лекер (Leckermühle) до общинската граница на Вимер (Wimmer) и Шрьотингхаузен (Schröttinghausen) (км 68,5).

#### Водоем № 400 - Разклонителен канал 1 (Zweigkanal Teilstrecke 1)

От пристанище Оснабрюк (Osnabrück) до шлюза Холагер (Hollager Schleuse).

- Риболовът е забранен в рамките на оградения (производствен) терен и в източната страна над шлюза Хастер (Haster Schleuse).
- Пристанищна зона, разрешени маршрути: източна страна: обръщало включително до моста Рьомереш (Römereschbrücke). Западна страна: Лайнпфадтор (Leinpfadtor) включително до моста Рьомереш и от северния край на товарните рампи Кемерер (Kämmerer) до км 12,988. В пристанищната зона е разрешено не повече от 15 риболовци, които ловят едновременно. Забранен маршрут: петролно пристанище (Ölhafen) от шлюза Хастер (Haster Schleuse) приблизително 350 метра надолу до Тор юбер дан Глайзен (Tor über den Gleisen).
- За риболов в пристанищната зона може да се използва служебния паркинг на фирма Хелман на „Елбестрасе“ (Elbestraße); във всички случаи задължително във връзка с NWA-плакета за паркиране.

#### Водоем № 401 - Разклонителен канал 2

От шлюз Холагер (Hollager Schleuse) до върха.

### 7.3 ВОДОЕМИ - ЯЗОВИРИ, ЕЗЕРА, БЛАТА И ПР.

#### Водоем № 504 – Алфзее – притоци (Alfsee-Zuleiter)

От разпределителната структура Зьогелн (Sögel) до моста Драйхорст (Dreihorstbrücke).

- Производственият маршрут NLWKN може да се използва откъм моста Драйхорст (Dreihorstbrücke) (западно от железопътната страна) само с валиден NWA-плакет. (виж табелите на портата).

#### Водоем № 505 – Алфзее (Alfsee)

- Спазвайте зоните с ограничен достъп (вижте знаци, публикация в Интернет и фигурата на следващата страница). Влизането и газенето през Алфзее е забранено. Съблюдавайте отделните табели, когато се приближавате до водата.
- Спазвайте специалните минимални размери и забранени сезони само за Алфзее на страници 10/11! В случай на неупоменати в разрешителното минимални размери или забранени периоди, се прилага Наредбата за риболова във вътрешните водоеми на Долна Саксония.



### Водоем № 506 – Ризенфут (Riesenfoot)

Разположен в триъгълника на двете железопътни линии при довеждащия канал (Zuleiter) в Брамше-Зьогелн (Bramsche-Sögeln).

- Обхват на разрешението (ограничение само за броя на въдиците): 2 въдици с всякаква стръв.
- Риболовът и подхранването с бойли е забранен.
- Не се допускат палатки за риболов, само за защита от атмосферни влияния може да се използва чадър за риболов (евентуално с покривало).
- Забранен нощен риболов, риболов от календарен изгрев до календарен залез.
- По работният маршрут на NLWKN по протежение на довеждащия канал (Zuleiter) да се кара с пешеходна скорост. Забранено е шофирането по площите, директно граничещи с водата, (в рамките на портите отляво и отдясно на езерото) е.

### Водоем № 520 – Холстентайх при Анкум (Holstenteich bei Ankum)

По пътя Анкум-Бипен (Ankum-Birpen).

### Водоем № 530 – Кизекампзее (Kiesekampsee)

Зад Енгтер/Брамше (Engter/Bramsche) в посока Фьорден (Vörden) в дясно от магистралата.

### Водоем № 540 – Лордзее (Lordsee)

Намира се в село Рюсел (Rüssel) близо до Анкум (Ankum).

- Обхват на разрешението (ограничение само за броя въдици): 1 въдица с всякаква стръв.
- Риболовът и подхранването с бойли е забранен.
- Моля, следете действащите разпоредби относно обхвата на разрешението/ограниченията на интернет страница [www.nwaev.de](http://www.nwaev.de) и в новините на NWA.

### Водоем № 550 – Мамутзее (Mammutsee)

Западно от магистралата Оснабрюк-Бремен (Osnabrück-Bremen), 1 км; южно от изхода на магистралата Фьорден/Нойенкирхен (Vörden/Neuenkirchen).

### Водоем № 560 – Рубенбрухзее (Rubbenbruchsee in Osnabrück)

Моля, спазвайте табелите на NWA близо до водата и следете инструкциите в новините от NWA.

- Внимание: на Рубенбрухзее (Rubbenbruchsee) имат право не повече от 20 души едновременно да ловят риба по одобрените маршрути.

### Водоем № 710 – Бушманзее с остров (Buschmannsee)

### Водоем № 711 – Бушманзее без остров (Buschmannsee)

Изход от магистралата в Лоне/Динклаг (Lohne/Dinklage). В Динклаг (Dinklage) надясно по посока Мершендорф (Märschendorf.)

### Водоем № 720 – Клайнер Хайдезее (Kleiner Heidesee)

(досега Хайдезее I) (Heidesee I)

Относно специалните разпоредби вж. Водоем 721.

### Водоем № 721 – Гросер Хайдезее (Großer Heidesee)

(включва Хайдезее II до IV (Heidesee II bis IV)

Намира се между Бад Лаер и Гландорф (Bad Laer und Glandorf).

- Внимание! Обърнете внимание на забранените зони и знаците! За промени вж. в новините или на интернет- страницата на NWA. При съмнение офисът предоставя информация.
- Внимание! По бреговете на Хайдезее (Heideseen) съществува риск от свлачища и по този начин опасност за живота. NWA и арендаторите не поемат отговорност за лични наранявания или щети на имущество. На всичките Хайдезее целогодишно е забранено съгласно разпореденията на околийските власти ползването на открит огън и носенето със себе си на уреди за барбекю.
- Паркирането е разрешено само на обозначените с табели места за паркиране. При несъблюдаване, Разрешителното ще Ви бъде отнето. Риболовът и примамката в Клайнер Хайдезее (Kleiner Heidesee) са разрешени само с личинки и червеи. Спазвайте отделните табели, когато приближавате водоема (достъп през Хайдеринг (Heidering) ) и срещу село Шиерло (Schierloh). Забранено е влизането в производствената площадка на фирма Нихаус (Niehaus) .

### Водоем № 725 – Хенгемюлензее (Hengemühlensee)

В близост до В 70; Подход по диагонал срещу новата пречиствателна станция Райне (Rheine).

### Водоем № 727 – Хорстмершзее Северен Рейн Вестфалия (Horstmerschsee)



Намира се близо до Брохтербек (Brochterbeck) във фермерската общност Хорстмерш (Horstmersch).

- Спазвайте затворените участъци (опасност от срутища)!
- Паркирането е разрешено само в оградената зона на езерната територия.

### Водоем № 728 – Книпенбергзее Северен Рейн Вестфалия (Knippenbergsee)

Намира се между Брохтербек (Brochterbeck) и Ладберген (Ladbergen).

- Разрешено е за паркиране само в оградената зона на езерната територия.

### Водоем № 730 – Келингхауззее (Kellinghaussee)

Намира се близо до Фюрстенау (Fürstenaу).

### Водоем № 731 – Холезее (Hollesee)

Намира се в квартал Холе(Holle) близо до Холенштеде (Hollenstede).

### Водоем № 732 – Шлихтхофстер Тайх 1 (Schlichthorster Teich 1)

Мерцен-Енгелерн (Merzen-Engelern). Намира се на пътя от Швагсторф (Schwagstorf) до Волтлаге (Vollage), в непосредствена близост до кръстовището с „Енгелернер щрасе“ (Engelerner Straße).

- Обхват на разрешението (ограничение само за броя въдици): 1 въдица с всякаква стръв. Риболов и стръв с бойли са забранени. Не са разрешени палатки за риболов, може да се използва само чадър за риболов (ако е необходимо с покривало) за защита от времето. Забранен нощен риболов, риболов от календарен изгрев до календарен залез.

### Водоем № 734 – Гросер Далумер Тайх 1 (großer Dalumer Teich (Teich 1))

### Водоем № 735 – Митлерер Далумер Тайх 2 (mittlerer Dalumer Teich (Teich 2))

### Водоем № 736 – Клайнер Далумер Тайх 3 (kleiner Dalumer Teich (Teich 3))

Намира се на Лайкенвег (Leikenweg) в Бипен (Birpen) (чакълест път на изток от „Далумер щрасе“ (Dalumer Straße) (K 117) между Бипен (Birpen) надолу към Фюрстенау (Fürstenaу).

- Обхват на разрешението (ограничение само за броя на въдиците): 2 въдици с произволна стръв. Не се допускат палатки за риболов, Чадър за риболов (евентуално с покривало) може да се използва само за защита от атмосферни влияния. Забранен нощен риболов, риболов от календарен изгрев до календарен залез.

- Не може да се лови едновременно и в двата водоема!

- Клайнер Далумер Тайх (водоем № 736) не е разрешен за риболов (абсолютна целогодишна забрана за риболов)!
- за биотопа има целогодишна забрана за риболов!

### Водоем № 740 – Кронензее (Kronensee)

Намира се в община Швагсторф (близо до Остеркапелн) (Schwagstorf bei Ostercappeln).

- Достъп само през „Лангелажер щрасе“ (Langelager Straße). Достъп до територията на къмпинга от май до септември за членове на NWA само за риболов; без къпане, без членове на семейството и т.н. Източният залив е достъпен само за членове на NWA. На всички останали брегови участъци предимство имат развлекателните мероприятия на „Кронензее“ ГмБХ (Kronensee GmbH). В определени часове да се спазват поставените табели.
- Забрана за риболов в залива за къпане от 15.05. до 15.09.

### Водоем № 745 – Ларбергзее (Larbergsee)

Намира се в близост до селището Ахмер (Achmer).

### Водоем № 748 – Линер зее (Linner See)

Намира се в селището Лине (Linne) между Висинген (Wissingen) и Шледехаузен (Schledehausen).

### Водоем № 755 – Нидрингхауззее Северен Рейн Вестфалия

### (Niedringhaussee)

Намира се в община Верзен (Wersen). Да не се бърка с "Прериезее" (Präriesee).

### Водоем № 760 – Гросер унд Клайнер Рекер Тайх Северен Рейн Вестфалия (Großer und Kleiner Recker Teich)

- (С изключение на частта, принадлежаща на община Реке: обърнете внимание на табелите на NWA.)
- Захранване само с личинки и червеи, стръв за кука по ваш избор. Разрешен е спининг риболов с изкуствена стръв.

### Водоем № 765 – Шлептрупер Зее (Schleptruper See)

Намира се на магистралата на изхода за Брамше (Bramsche).

- Разрешено използването само на лодка (немоторизирана) с цел риболов през периода на ползване от 01.07. до 31.12. За допълнителни правила вижте използването на лодка в общите Разпоредби или глава 7. на страница 10.

### Водоем № 770 – Щокумер Зее (Stockumer See)

Намира се в селището Натберген (Natbergen).

- Риболовът е разрешен само в местата, обозначени с табели. Езерото е затворено в дните на лов (указателни табели).
- Внимание промяна на маршрута! Отсега нататък до езерото Щокум (Stockum ) може да се стигне само през източната порта (улица „Гут Шокум“ (Gut Stockum). Нов риболовен маршрут на NWA: източна и южна страна съответно до табелите на NWA.

### Водоем № 775 – Менер Тайх Северен Рейн Вестфалия (Mehner Teich)

Намира се в Щемведе-Нидерменен (Stemwede – Niedermehnen) близо до фирма „Кирххоф-Баушофе“ (Kirchhoff-Baustoffe).

- **Ограничение за улов на шаран и лин съответно само 1 риба на ден.**
- Внимание! Поради кабела за високо напрежение, частична опасност от свалчище има риск за живота!
- Превозните средства трябва да бъдат паркирани по такъв начин, че да не се възпрепятства движението на селскостопанските машини.

### Водоем № 780 – Нидермаркер Зее Северен Рейн Вестфалия (Niedermarker See)

Намира се близо до град Ленгерих (Lengerich) във фермерската общност Нидермарк (Niedermark).

## 8. Списък на улова

### 8.1 Разяснения как да се попълва

1. За водните участъци се попълват само номерата пред отделните водоеми.
2. Върнатата обратно във водата риба може да бъде нанесена по желание (в колоната "Тегло" за яснота се нанася буквата "Z" за "Върната").
3. Моля, използвайте само съкращенията за видовете риби (вижте Глава 3.):
4. При връщане на Разрешителното отбележете на лицевата страна дали сте ловили риба.

**Всички риби трябва да се попълнят поотделно с дължината им веднага след улавяне. Теглото на рибата може да се добави по-късно.**

**Изключение:** дребен костур или малка бяла риба (вписва се само общото тегло); за черноустите гоби и раци напишете само броя им!

Примери:

Дата	№ на водоема	Вид риби	Брой	Дължина, см	Тегло г / Z
4.3.	152	Wf	2	-	380
12.5.	550	He	1	72	3098
"	"	He	1	65	2279
22.6.	711	Ka	1	56	3899
"	"	Ka	1	53	3305
31.8.	301	Aa	1	56	350
"	"	Za	1	55	1597
"	"	Za	1	51	1237
"	"	Ba	2	-	750
"	"	Ba	1	41	882
21.5.	740	HE	1	78	Z





**СПИСЪК НА УЛОВА:**

Дата	Водоем №	Вид риба	Брой	Дължина см	Тегло г

Потвърждавам нанесения на тази страница мой улов.

Членски № \_\_\_\_\_

Подпис \_\_\_\_\_

**СПИСЪК НА УЛОВА:**

Дата	Водоем №	Вид риба	Брой	Дължина см	Тегло г

Потвърждавам нанесения на тази страница мой улов.

Членски № \_\_\_\_\_

Подпис \_\_\_\_\_







