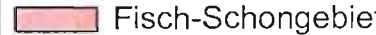

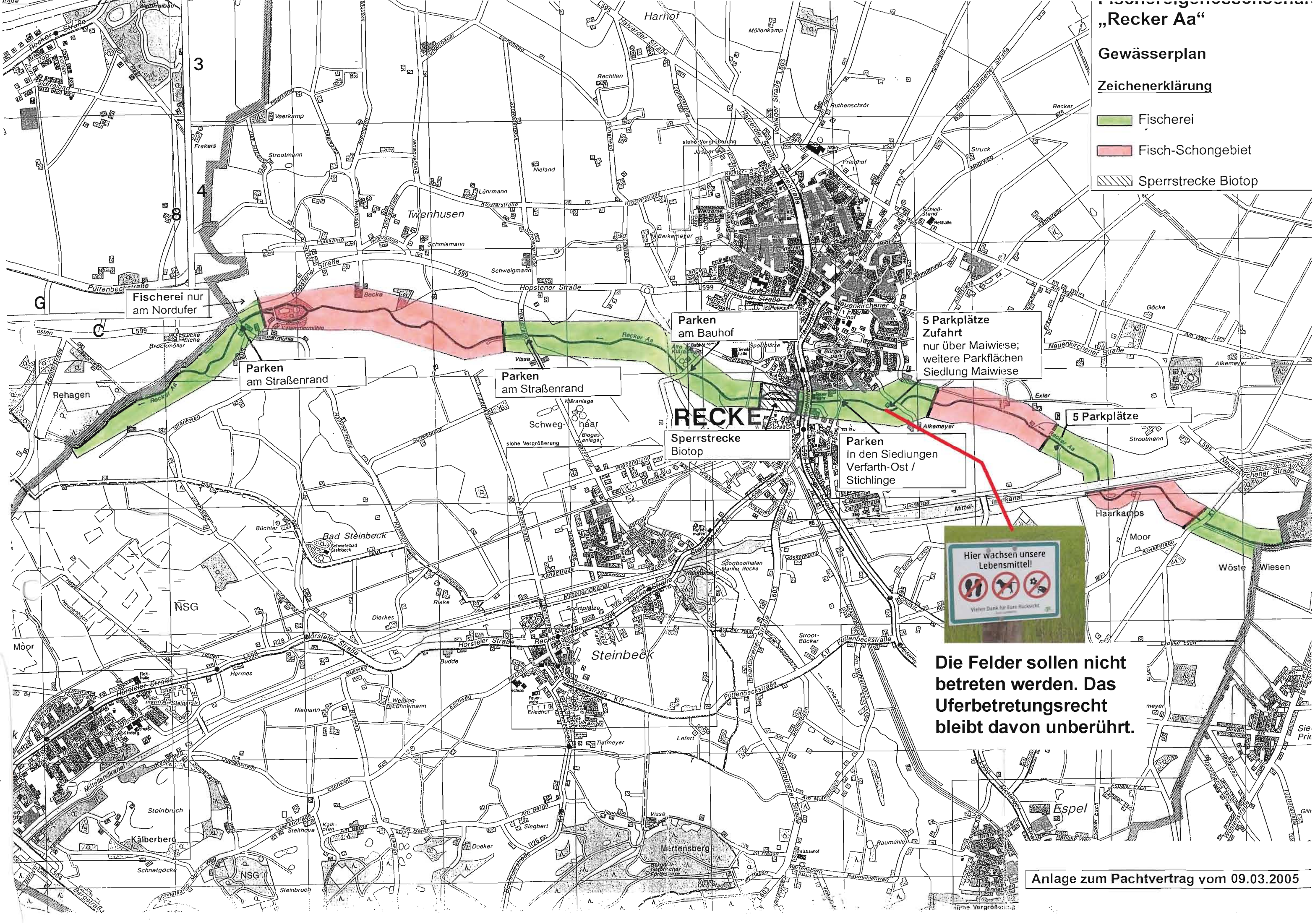


Reckereigenes Gewässer  
**„Recker Aa“**  
**Gewässerplan**  
**Zeichenerklärung**

-  Fischerei
-  Fisch-Schongebiet
-  Sperrstrecke Biotop



Fischerei nur am Nordufer

Parken am Straßenrand

Parken am Straßenrand

Parken am Bauhof

5 Parkplätze Zufahrt nur über Maiwiese; weitere Parkflächen Siedlung Maiwiese

5 Parkplätze

**RECKE**  
 Sperrstrecke Biotop

Parken in den Siedlungen Verfarth-Ost / Stichlinge



Die Felder sollen nicht betreten werden. Das Uferbetretungsrecht bleibt davon unberührt.